

Diagrama de Participantes

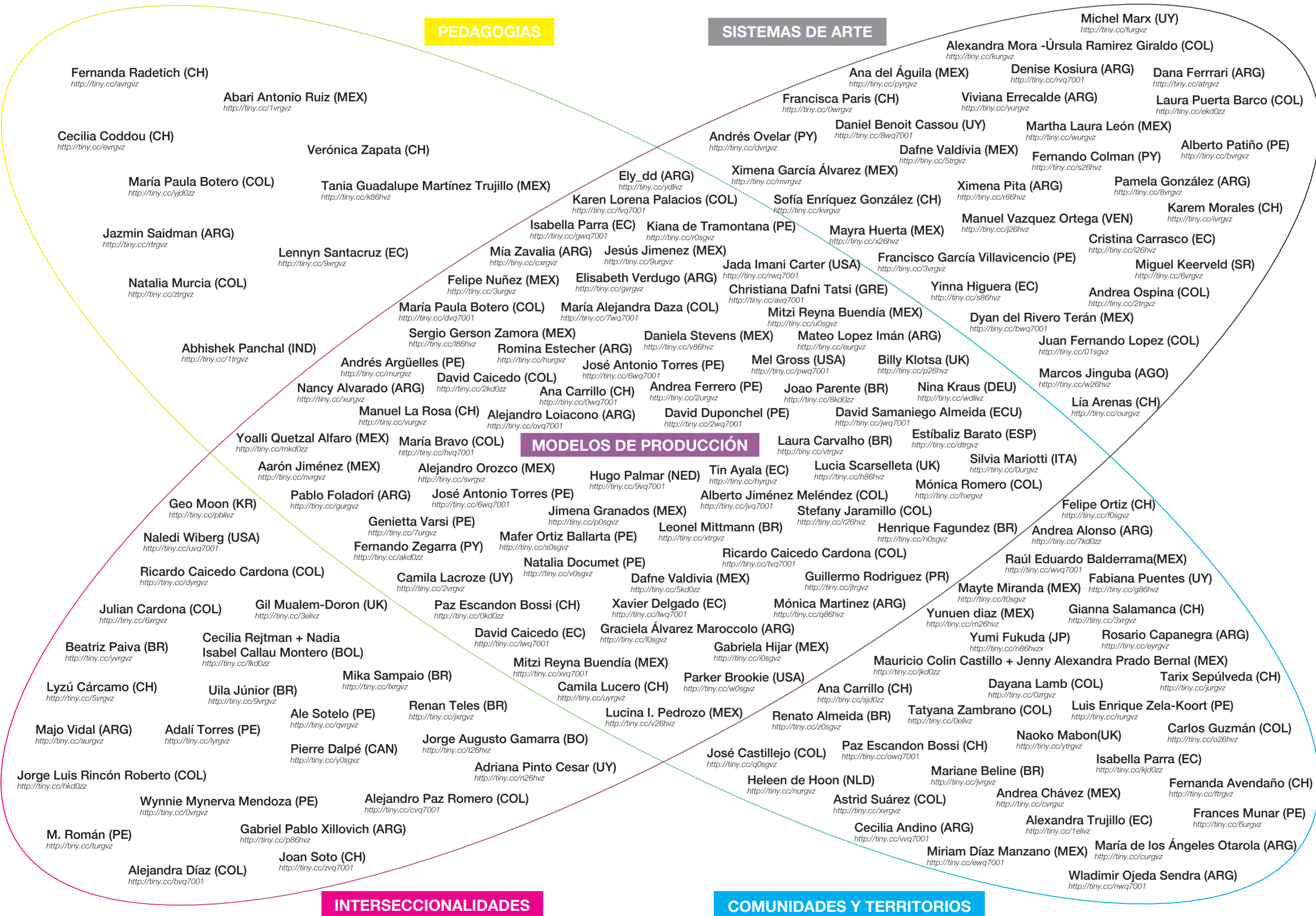
organizados por tema de investigación

Diagrama de Participantes
organizado por tema de pesquisa
Participants Diagram organized by research topic

Mapa de participantes

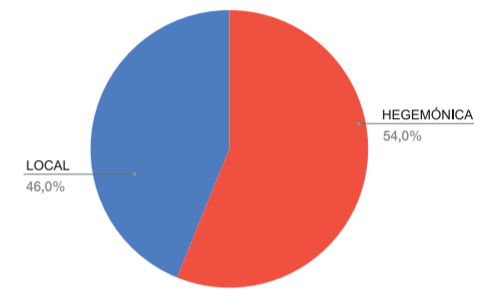
v 1.0 Enero 2025 / Janeiro 2025 / January 2025t

2016
2025

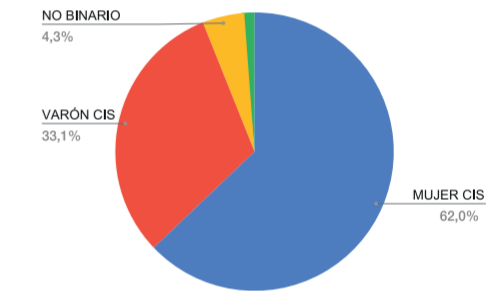


165 RESIDENTES
25 PAÍSES
60 CIUDADES

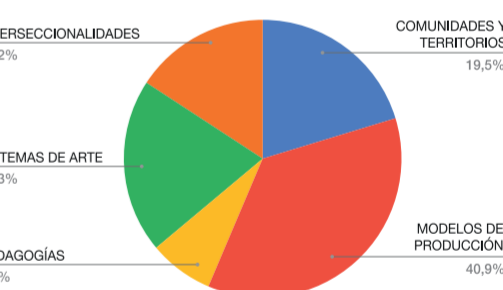
ESCENAS DE ARTE
CENAS DE ARTE
ART SCENES



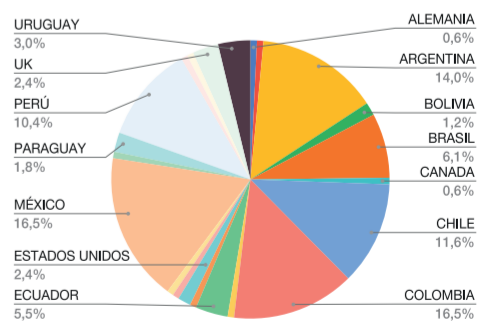
GÉNERO AUTOPERCEBIDO
GÉNERO AUTOPERCEBIDO
SELF-PERCEIVED GENDER



EJE TEMÁTICO
TEMA PRINCIPAL
THEMATIC AXIS



PAÍS PROVENIENCIA
PAÍS DE ORIGEN
COUNTRY OF ORIGIN



COMPARTE Y DESCARGA ESTE MAPA
COMPARTILHE E BAIXE ESTE MAPA
SHARE AND DOWNLOAD THIS MAP



www.uberbau-house.org