

Diagrama de Participantes organizados por tema de investigación

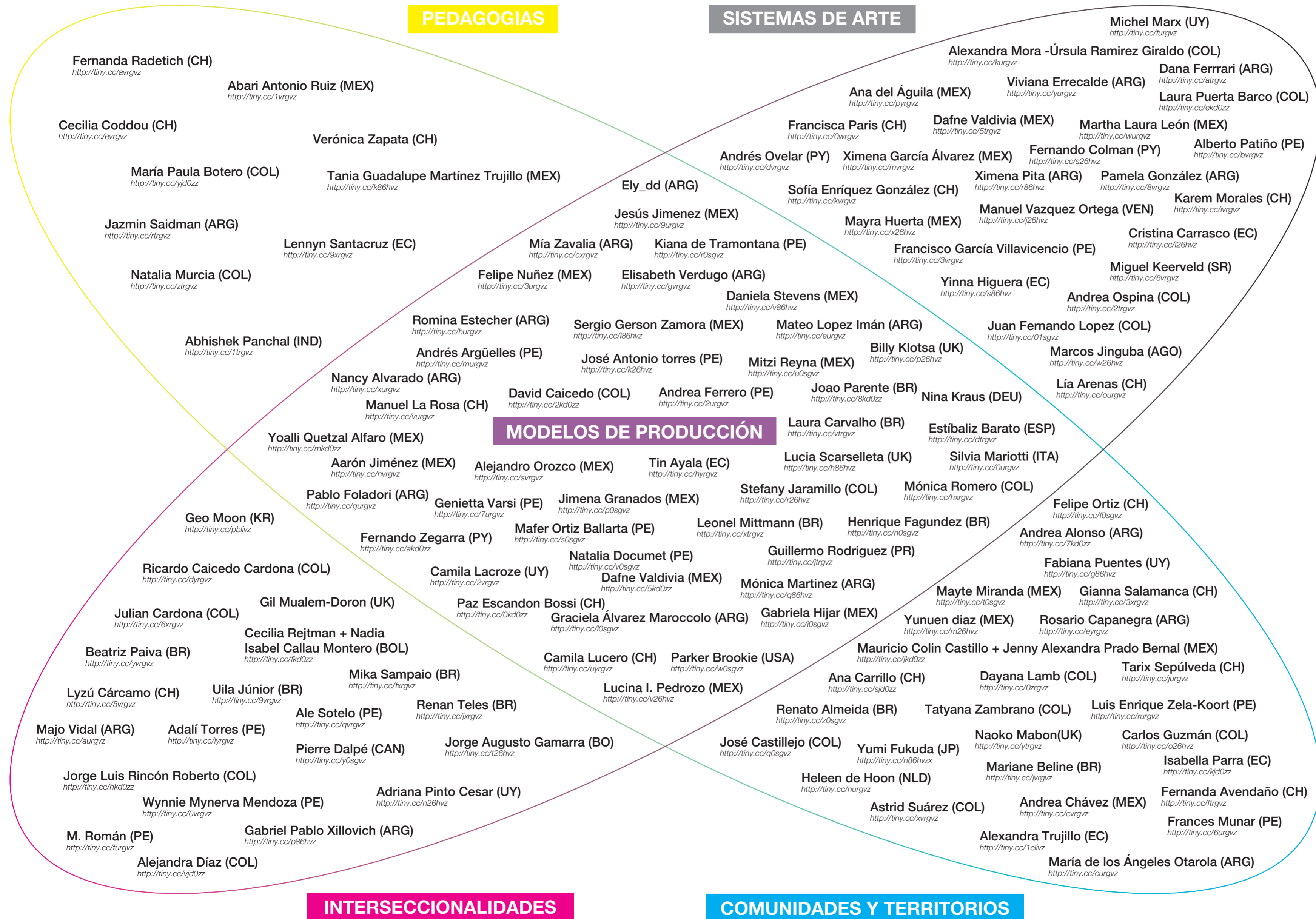
Diagrama de Participantes organizado por tema de pesquisa

Participants Diagram organized by research topic

Mapa de participantes

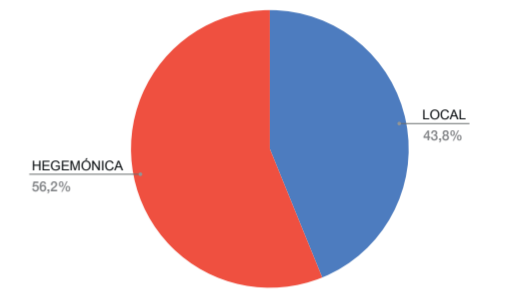
v 1.0 - Junio 2024 / Junho 2024 / June 2024

2016
2024

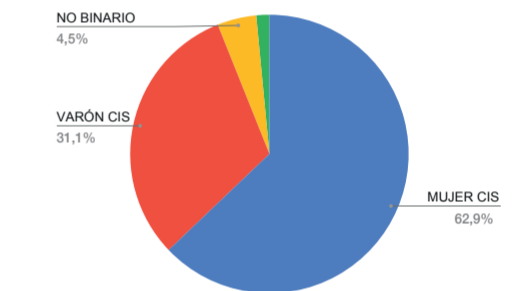


133 RESIDENTES
24 PAÍSES
53 CIUDADES

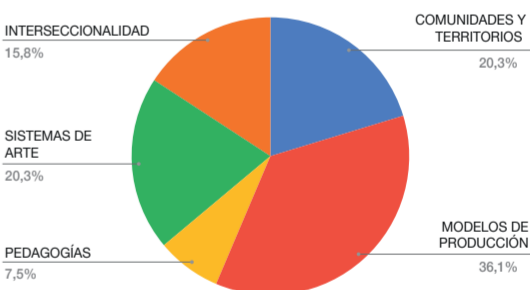
ESCENAS DE ARTE
CENAS DE ARTE
ART SCENES



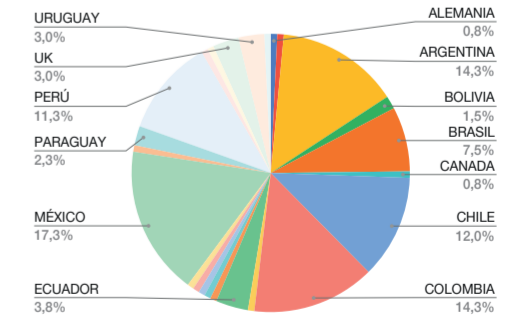
GÉNERO AUTOPERCEBIDO
GÉNERO AUTOPERCEBIDO
SELF-PERCEIVED GENDER



EJE TEMÁTICO
TEMA PRINCIPAL
THEMATIC AXIS



PAÍS PROVENIENCIA
PAÍS DE ORIGEM
COUNTRY OF ORIGIN



COMPARTE Y DESCARGA ESTE MAPA
COMPARTILHE E BAIXE ESTE MAPA
SHARE AND DOWNLOAD THIS MAP



INTERSECCIONALIDADES

COMUNIDADES Y TERRITORIOS

www.uberbau-house.org